

**Проект краеведческого маршрута «Мой край»**  
**Регион, где расположены объекты маршрута –**  
**Великолиповский сельский совет**

Великолиповский сельский совет – небольшая территориально-административная единица, находящаяся на востоке Хотимского района Могилевской области.

Наш сельский совет не располагает краеведческими объектами, имеющими государственное значение. Те объекты, речь о которых пойдёт ниже, объекты местного значения, отражают историю, природу и культуру, так сказать, «Малай Бацькаўшчыны».

К таким объектам можно отнести следующие:

1. Памятник 214 землякам, погибшим в Великой Отечественной войне. Он был возведён в 1967 году в сквере, расположенном в центре д. Липовка.

2. Стела в парке д.Малая Липовка, поставленная в 1967 г. в честь освобождения первого населённого пункта Беларуси, д.Липовка, воинами 50й армии генерала И.В. Болдина 24.09.1943 г.

3. Обелиск на могиле лётчиков, самолёт которых был сбит в начале войны возле д. Липовки. Могила находится на кладбище д. Малая Липовка.

4. Обелиск на могиле А.Г. Богомолова, советского солдата, погибшего при освобождении д. Узлоги от немецко-фашистских захватчиков в сентябре 1943 г. Обелиск, находится на кладбище д. Узлоги.

5. Памятник – обелиск в виде деревенской печи на месте сожжённой гитлеровцами в мае 1943 г. д. Витава. Находится в 9 км к югу от д. Узлоги.

6. К объектам утраченного наследия можно отнести дом помещика А.И. Смогоржевского, находившийся в центре д. Липовка. В годы войны здание было сожжено гитлеровцами. Сохранились его устные описания со слов местных жителей. Сейчас на месте дома находятся Дом культуры и правление СПК «Липовка».

7. К числу объектов утраченного наследия можно отнести часовню (капліцу) на Липовском кладбище, снесенную в 60-е годы из-за ветхости.

8. Из природных объектов можно назвать отдельно стоящую лиственницу – возраст около 300 лет – и один дуб того же Возраста. Местонахождение – Великолиповский сельский совет, д. Ольшов.

Если представлять эти объекты в ходе движения по маршруту с целью знакомства с ними, то представление и характеристику можно начать с самого отдалённого объекта – символической печи на месте сожжённой гитлеровцами д. Витава.

Витава была небольшой деревушкой, всего 18 домов. Жители деревни в годы войны оказывали помощь партизанам, выполняли их поручения; в их домах партизаны находили ночлег.

23 мая 1943 года каратели налетели на деревушку. Жителей выгнали из домов, а жилища подожгли. Большая часть сельчан погибла в Рославльском концлагере, и лишь немногие дожили до освобождения. После войны уцелевшие жители поселились в разных местах района. Деревня так и не возродилась.

В честь 30-летия Великой победы на руинах Витавы был построен памятник в виде печи (обязательной принадлежности любой деревенской избы), как символ печали по всем погибшим.

Памятник находится в одиннадцати километрах к югу от центральной усадьбы СПК «Липовка» на границе с Россией. Дорога туда большей частью грунтовая, идёт через лес, путь затруднён.

Если ехать от Витавы в сторону Липовки, на пути встречается деревня Узлоги, входящая в состав СПК «Липовка». На её кладбище находится могила Александра Герасимовича Богомолова, советского солдата, погибшего в сентябре 1943 года при освобождении деревни от фашистских захватчиков.

А.Г.Богомолов родился 25 марта 1925 года в д. Артемки Можайского р-на Московской области. В 7 лет Саша пошёл в школу. Учился старательно. В

1940 году вступил в ряды ВЛКСМ, в 1943 году он был призван в ряды Советской Армии и ушёл на фронт.

Осенью 1943 года советские войска вышли на границу Брянской и Могилёвской областей, а точнее Хотимского района. Александр Богомоллов и трое бойцов посланы в разведку в район д. Узлоги с заданием проверить, есть ли там противник. Александр и ещё один солдат шли впереди. Один двор, другой – никого. Третий – и вдруг во дворе они заметили группу гитлеровских солдат. Завязался бой. Солдат, шедший с Богомолловым, погиб сразу, а Александр начал отстреливаться, дав возможность двум другим разведчикам отступить и доложить командованию результаты разведки. В неравном бою А. Г. Богомоллов погиб.

После освобождения д. Узлоги от фашистов А.Г.Богомоллов и его товарищ И.Н.Подкупко были похоронены с воинскими почестями на сельском кладбище д. Узлоги. На могиле воздвигнут обелиск.

Имя второго погибшего бойца Подкупко И.Н., сержанта, удалось установить лишь в 2005 году, к 60-летию Великой Победы. Поиски его родных, к сожалению, пока не увенчались успехом, но они продолжаются.

Большинство остальных объектов маршрута расположены в пределах центральной усадьбы СПК «Липовка» в д. Липовка.

Сразу напротив правления СПК находится памятник – обелиск, увековечивающий память 214 жителей д. Липовка и других деревень Великолиповского сельского совета, погибших на фронтах Великой Отечественной войны. Памятник представляет собой фигуру солдата, склонившего голову. У его ног плиты, на которых выбиты фамилии погибших односельчан.

Памятник – обелиск был воздвигнут в 1967 году. Здесь проходят торжественные митинги, пионерские сборы, Уход за памятником и парком осуществляют члены БРСМ, учащиеся Великолиповского УПК.

Липовка является первым населённым пунктом Беларуси, освобожденным от немецко-фашистских захватчиков. В честь этого знаменательного для

нашего края события в 25 – летию со дня освобождения в парке Д. Малая Липовка была воздвигнута стела.

После жестоких боёв войны 108 стрелковой дивизии и танкисты 233 полка 50 армии (командующий – генерал-лейтенант И.В.Болдин) Брянского фронта формировали реку Ипуть и 24 сентября 1943 года в 10 часов утра освободили д. Липовка, первый населённый пункт Беларуси.

Об этом и напоминает памятник-стела и мемориальная доска на здании местной школы.

Следующий пункт маршрута – могила лётчиков на кладбище д. Липовка. Небольшой, аккуратный обелиск.

История появления захоронения следующая. По рассказам местных жителей, в начале июля 1941 года над деревней появился советский самолёт, подбитый немцами. Летел он с юго-западного направления. Выпрыгивать с парашютами лётчики не стали, так как внизу был населённый пункт. Они сумели увести самолёт в сторону от деревни. Горящая машина упала возле деревенского кладбища. Оба лётчика погибли. Останки самолёта убрали, а лётчиков похоронили на этом кладбище. После войны на могиле был воздвигнут обелиск. Более подробных сведений о лётчиках разыскать не удалось.

Следующие объекты, речь о которых пойдёт ниже, относятся к числу объектов утраченного наследия. Один из них – дом помещика Смогоржевского Александра Ивановича, умершего в 1924 году.

Дом находился на месте нынешнего СДК. По словам местных жителей, это было не очень большое, но красивое здание, состоящее из двух этажей. В здании было 9 комнат. Само здание и дорога, ведущая на Рославль, по приказу Смогоржевского были обсажены липами.

Примерный архитектурный облик помещичьего дома был следующий. Двухэтажная постройка, покрытая четырёхскатной крышей. На главном фасаде веранда с колоннами и крыльцом. В декоре фасада использовались пилястры, ниша и другие формы украшений. Лестничный холл, находившийся

в центральной части здания, освещался через большое полукруглое окно. Пол был выложен керамической плиткой. Потолок при входе куполообразный. В остальных частях здания потолок плоский.

После гражданской войны дом заселили крестьянские семьи.

В Годы войны здание при отступлении было сожжено гитлеровцами.

К числу объектов «страчанай спадчыны» относится часовня (капліца) на кладбище д. Большая Липовка.

Построена она была в 19 века из дерева. В архитектурном плане это было квадратное здание с шатровой крышей, завершённой шлемоподобной головкой. Перед входом – крыльцо с двухскатным навесом на двух столбах. Боковые стены были прорезаны небольшими прямоугольными окнами. Интерьер часовни декора не имел. Во время больших религиозных праздников приезжал священник, отправлял службу.

Часовня, бывшая характерным памятником народной архитектуры, просуществовала до середины 60 годов и была снесена из-за ветхости.

И наконец ещё один объект, на этот раз объект природы. Речь идёт о деревьях.

Это отдельно стоящие дуб и лиственница. Их возраст – около 300 лет. Высота деревьев – более 30 метров. Диаметр – приблизительно 2 метра. Периметр – более 5 метром. Деревья находятся в районе д. Ольшов.

По воспоминаниям сторожила Ольшова Михаила козлова, раньше здесь росли четыре дуба-исполина. Три из них были спилены после войны. При освобождении деревня была сожжена. Дубы пошли на строительство домой. Росли же они прежде по периметру холма – «на все стороны света». Чудом уцелевшие дуб и лиственница поражают своими размерами. Кажется, что вблизи их, под «заоблочной сенью», остановилось время.

Таким образом, маршрут включает в себя следующие объекты:

1. Мемориальный знак в виде печи на месте сожжённой гитлеровцами деревни Витава. Здесь неоднократно бывают экскурсанты – учащиеся.

2. Могила советских солдат Богомолова А.Г. и Покупко И.Н., погибших при освобождении д. Узлоги от немецко-фашистских захватчиков.

Благодаря усилиям Моисеенко Любови Алексеевны, работающей в 70-80 годы преподавателем немецкого языка и пионервожатой, проводившей совместно с пионерами активную поисковую работу, удалось установить биографические данные одного из солдат – Богомолова А.Г. Впоследствии имя Богомолова было присвоено пионерской дружине ГУО «Великолиповского УПК». К сожалению, как уже упоминалось выше, установить биографические данные второго солдата – Покупко И.Н. – пока не удалось.

3. Памятник – обелиск в виде фигуры солдата, увековечивающий память 214 жителей Липовского сельского совета, погибших в годы войны, находится в центре колхозной усадьбы. На плитах выбиты фамилии односельчан. В музее Великолиповского УПК имеются сведения о месте гибели большинства из них.

4. Могила лётчиков, находящаяся на кладбище д. Липовка. Фамилии лётчиков не установлены.

5. Стела, посвящённая освобождению д. Липовка от немецко-фашистских захватчиков 24.09.1943 г., находится чуть дальше, в сквере д. М. Липовка. Памятник был открыт к 25-летию освобождения д. Липовка от немецко-фашистских захватчиков.

6. К числу объектов утраченного наследия относятся – дом помещика Смогоржевского А.И. Сведения о доме сообщили местные жители.

7. Часовня (каплица) на кладбище д. Большая Липовка. Сведения о ней получены от местных жителей.

8. Отдельно стоящий дуб – возраст около 300 лет и отдельно стоящая лиственница того же возраста.

Целиком маршрут не использовался из-за значительной удалённости некоторых объектов и сложностей дороги (памятник на месте сожжённой д. Витава, уникальные деревья).

Но отдельные объекты, в основном, отражающие события военного времени, используются достаточно часто.

Ежегодно в День Победы 9 мая и в день освобождения д. Липовка, первого населённого пункта Беларуси, 24 сентября, проводятся торжественные линейки. Приглашаются ветераны, возлагаются венки к памятнику погибшим односельчанам, возле стелы в честь освобождения д. Липовка, к могилам Богомолова и лётчиков.

С целью повышенного интереса к культурно-историческому наследию прошлого, природе нашего края, воспитания патриотизма в школе проводятся встречи с ветеранами, совершаются экскурсии, силами учащихся ведётся сбор материалом исторического и географического характер, отражающий историю и природу нашей «малой Родины».

В настоящий момент большинство краеведческих объектов находятся в удовлетворительном состоянии. За могильными обелисками и памятниками ведётся надлежащий уход. Местные власти и учащиеся школы посещают объекты, проводят необходимый ремонт, ухаживают за ними.

Труднее с памятником в Витаве в связи с его удалённостью и трудностями дороги.

Есть ли необходимость в таком тщательном, можно сказать, щепетильном отношении к нашему историко-культурному и природному наследию? Безусловно, есть.

Конечно, все вышеперечисленные объекты, исторические и природные памятники местного значения. Но тем не менее, именно они являются теми историческими реликвиями, которые хранят память о том, что зовётся таким ласковым словом «мой родны кут».

В общем-то, в перспективе составленный и описанный выше краеведческий маршрут вряд ли станет «туристской Меткой». Но это и не важно. Важно то, что, опираясь на него, можно на конкретных примерах знакомить людей и, в первую очередь, подрастающее поколение с историческим прошлым, с уникальными уголками нашей удивительной

белорусской природы, воспитывать любовь к родным местам, к его прошлому, природе, всему тому, что называется словом «Бацькаўшчына».

Как писал белорусский поэт, наш земляк, уроженец д. Ольшов Пётр Приходько:

«Кожная травінка мае свой тут пах,  
Кожная птушынка мае свой узмах,  
Мы ж домаў дарогу знаем у бары,  
Як вада да мора ў сівым Дняпры».



### **Литература:**

1. Зборнік помнікаў гісторыі і культуры Беларусі: Магілёўская вобласць. Мн. 1986 г.
2. География Хотимского района. 2 издание. Могилёв 2001 г., В.М. Кривицкий.
3. Шлях Кастрычніка: “Больш Вітавы”. 8.06.1994 г. В.М. Крывіцкі.
4. Могилевские ведомости: Под «заоблочной сенью» трёхсотлетнего дуба. 12.10.2002 г. Людмила Гришанова.



Печь на месте д. Витава.




Могила А.Г. Богомолова и И.Н. Подкупко.



300-летняя лиственница в р-не д. Ольшов.



300-летний дуб в р-не д. Ольшов.



Часовня на кладбище д. Липовка




Обелиск на могиле лётчиков.




Стела, воздвигнутая в честь освобождения Липовки.



Памятник-мемориал, посвящённый жителям В-Липовского с/с, погибшим в годы войны.



Дом помещика А.И. Смогоржевского.  
(по аналогии с дворцом в д. Грудиновка Быховского р-на)



План дома